


# Amtsblatt

## für den Landkreis Regensburg

Herausgeber: Landratsamt Regensburg

Altmühlstraße 3, 93059 Regensburg

Das Amtsblatt wird auch veröffentlicht unter  
[www.landkreis-regensburg.de/aktuelles](http://www.landkreis-regensburg.de/aktuelles)



35. Jahrgang

Regensburg, 25. Juni 2004

Nr. 26/Seite 135

### **Verordnung zur 11. Änderung des Geltungsbereichs der Verordnung über die Landschaftsschutzgebiete im Landkreis Regensburg vom 17.01.1989 (KABl.Nr. 3/1989) in Teilbereichen des Marktes Kallmünz, der Gemeinde Wenzenbach und der Gemeinde Bernhardswald**

Aufgrund von Art. 10 in Verbindung mit Art. 45 Abs. 1 Nr. 3 und Abs. 2 Satz 1 des Bayerischen Naturschutzgesetzes (BayNatSchG) in der Fassung der Bekanntmachung vom 18.08.1998 (GVBl. S. 593, BayRS 791 - 1 - U), geändert durch § 5 des Gesetzes vom 27.12.99 (GVBl. S. 532), zuletzt geändert durch § 8 des Gesetzes vom 24.12.2002 (GVBl. S. 975), erlässt der Landkreis Regensburg folgende Verordnung:

#### **§ 1**

##### **Änderung der Schutzgebietsgrenzen**

1. Die Grundstücke Fl.Nrn. 421/4 und 421/10, Gemarkung Kallmünz, Markt Kallmünz, werden aus dem Geltungsbereich der Verordnung über die Landschaftsschutzgebiete im Landkreis Regensburg vom 17.01.1989 (KABl. Nr. 3/1989) herausgenommen. Die Abgrenzung der herauszunehmenden Flächen ist in zwei Lageplänen (M 1 : 5000 bzw. 1 : 2000), die Bestandteile dieser Verordnung sind (Anlagen 1 und 2), eingetragen. Maßgebend ist die Innenkante des Abgrenzungsbandes.
2. Das Grundstück Fl.Nr. 1011/74 (t), Gemarkung Grünthal II, Gemeinde Wenzenbach, wird aus dem Geltungsbereich der Verordnung über die Landschaftsschutzgebiete im Landkreis Regensburg vom 17.01.1989 (KABl. Nr. 3/1989) herausgenommen. Die Abgrenzung der herauszunehmenden Fläche ist in zwei Lageplänen (M 1 : 5000 bzw. M 1 : 2000), die Bestandteile dieser Verordnung sind (Anlagen 3 und 4), eingetragen. Maßgebend ist die Innenkante des Abgrenzungsbandes.
3. Die Grundstücke Fl.Nrn. 17 (t), 17/2 (t), 178 (t), 178/2, 178/3, 178/4, 184 (t), 185 (t), 187 (t), 189 (t), 189/3 (t), 190 (t), 199 (t), 203 (t) und 204 (t), Gemarkung Krachenhausen, Markt Kallmünz, werden aus dem Geltungsbereich der Verordnung über die Landschaftsschutzgebiete im Landkreis Regensburg vom 17.01.1989 (KABl. Nr. 3/1989) herausgenommen. Die Abgrenzung der herauszunehmenden Flächen ist in zwei Lageplänen (M 1 : 5000 bzw. 1 : 2000), die Bestandteile dieser Verordnung sind (Anlagen 5 und 6), eingetragen. Maßgebend ist die Innenkante des Abgrenzungsbandes.
4. Das Grundstück Fl.Nr. 318 (t), Gemarkung Adlmannstein, Gemeinde Bernhardswald, wird aus dem Geltungsbereich der Verordnung über die Landschaftsschutzgebiete im Landkreis Regensburg vom 17.01.1989 (KABl. Nr. 3/1989) herausgenommen. Die Abgrenzung der herauszunehmenden Fläche ist in zwei Lageplänen (M 1 : 5000 bzw. M 1 : 2000), die Bestandteile dieser Verordnung sind (Anlagen 7 und 8.), eingetragen. Maßgebend ist die Innenkante des Abgrenzungsbandes.

#### **§ 2**

##### **Inkrafttreten**

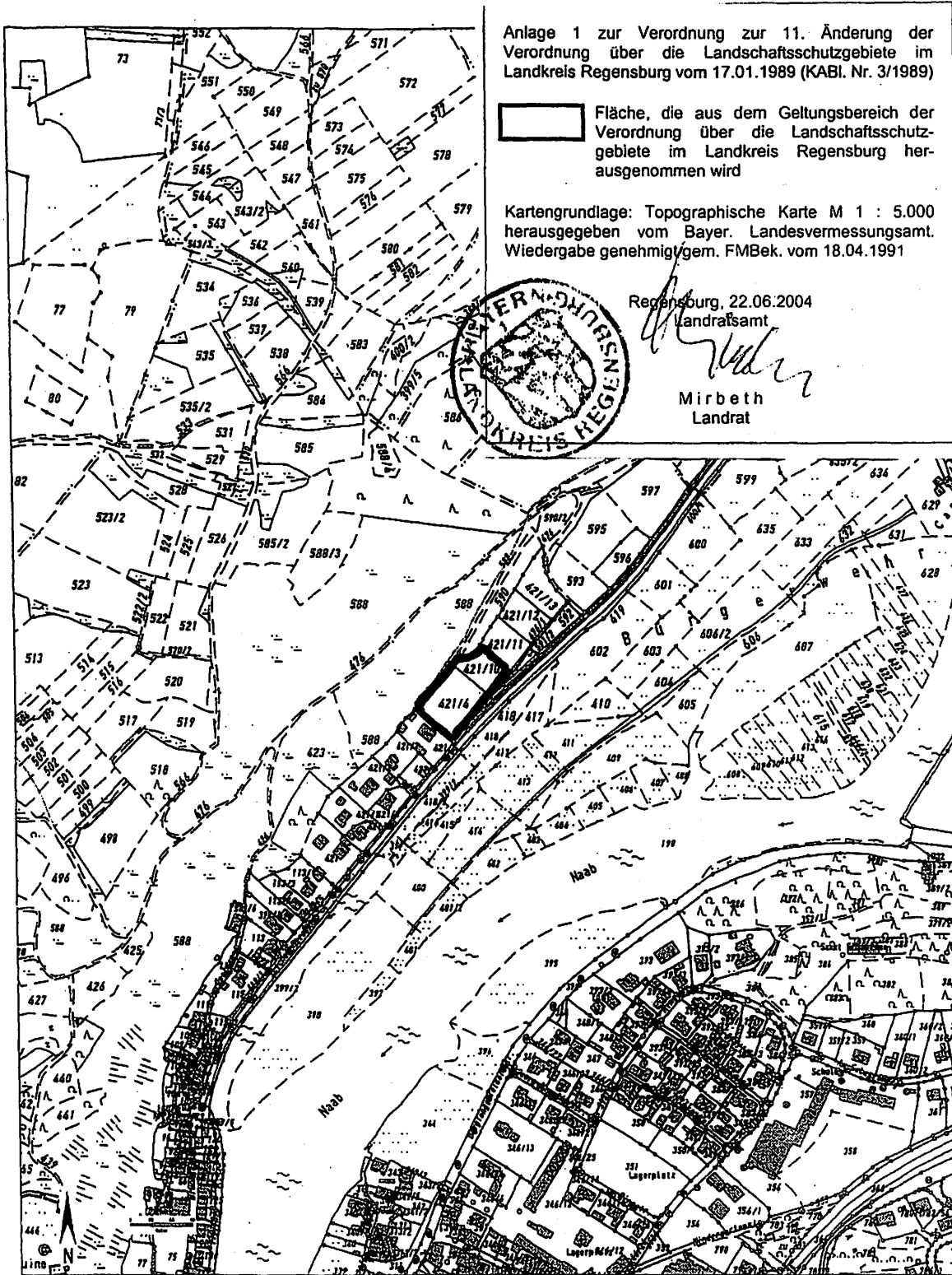
Diese Verordnung tritt am Tage nach ihrer Bekanntmachung in Kraft.

Regensburg, 22.06.04

Landratsamt

Mirbeth

Landrat



**Auszug aus dem Katasterkartenwerk im Maßstab 1:5000**

Gemarkung: Kallmünz NO 49-13, NO 50-13 Vermessungsamt Hemau, 15.04.2003

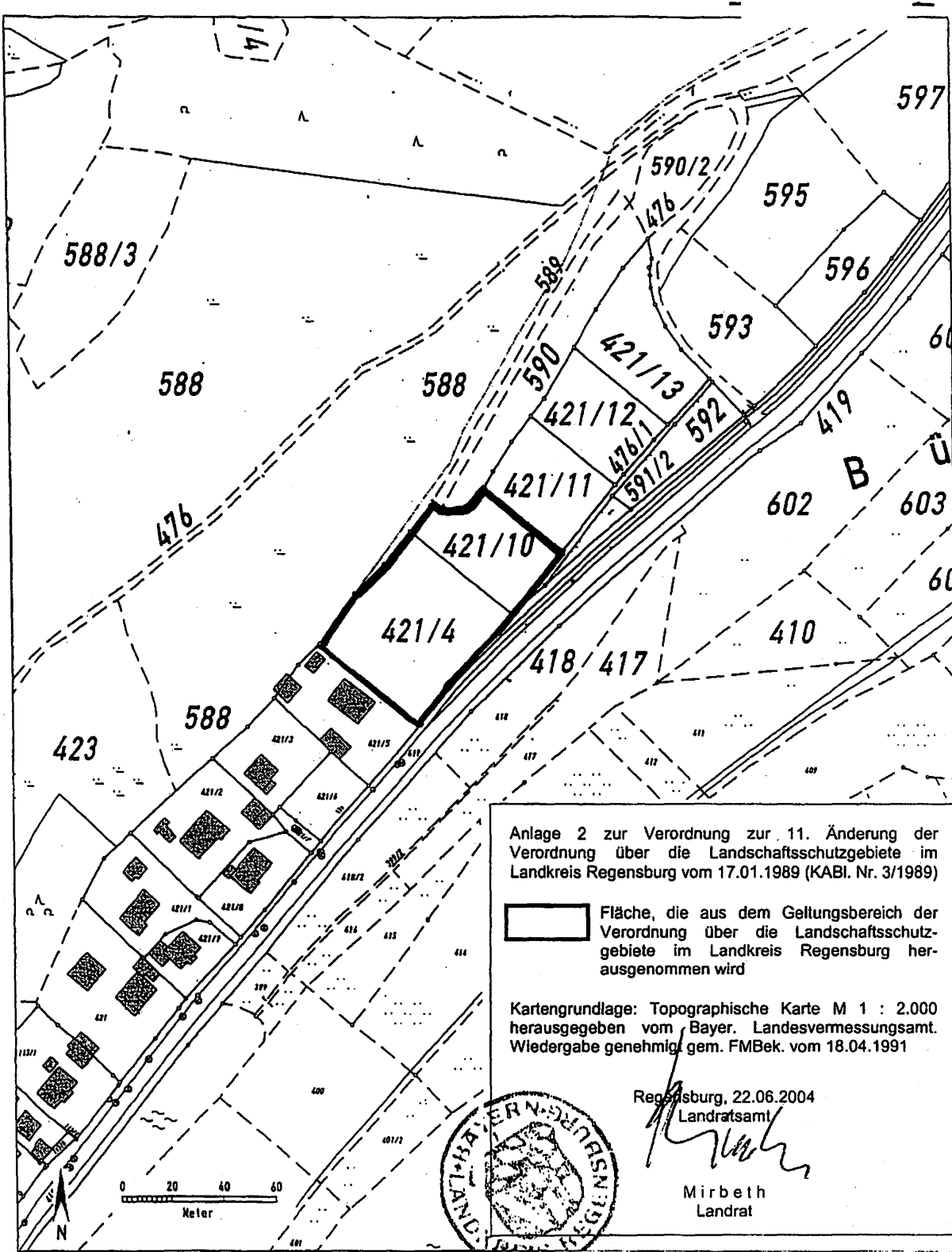
Die Erstellung von Auszügen aus dem Katasterkartenwerk ist der das Kataster führenden Behörde vorbehalten. Vervielfältigungen (kopiert bzw. digitalisiert und EDV-gespeichert) sind nur für den eigenen Bedarf gestattet. Die Weitergabe an Dritte ist nicht erlaubt.

Zur Maßentnahme nur bedingt geeignet; insbesondere bei lang gestrichelt dargestellten Grenzen kann es zu größeren Ungenauigkeiten kommen.

In der Darstellung der Grenzen können Veränderungen berücksichtigt sein, die noch nicht in das Grundbuch übernommen sind.

Der Gebäudenachweis kann vom örtlichen Bestand abweichen.





**Auszug aus dem Katasterkartenwerk im Maßstab 1:2000**

Gemarkung: Kalimünz · NO 50-13,21 Vermessungsamt Hemau, 15.04.2003

Die Erstellung von Auszügen aus dem Katasterkartenwerk ist der das Kataster führenden Behörde vorbehalten. Vervielfältigungen (kopiert bzw. digitalisiert und EDV-gespeichert) sind nur für den eigenen Bedarf gestattet. Die Weitergabe an Dritte ist nicht erlaubt.


Zur Maßentnahme nur bedingt geeignet; insbesondere bei lang gestrichelt dargestellten Grenzen kann es zu größeren Ungenauigkeiten kommen.

In der Darstellung der Grenzen können Veränderungen berücksichtigt sein, die noch nicht in das Grundbuch übernommen sind.

Der Gebäudenachweis kann vom örtlichen Bestand abweichen.



Anlage 3 zur Verordnung zur 11. Änderung der Verordnung über die Landschaftsschutzgebiete im Landkreis Regensburg vom 17.01.1989 (KABl. Nr. 3/1989)

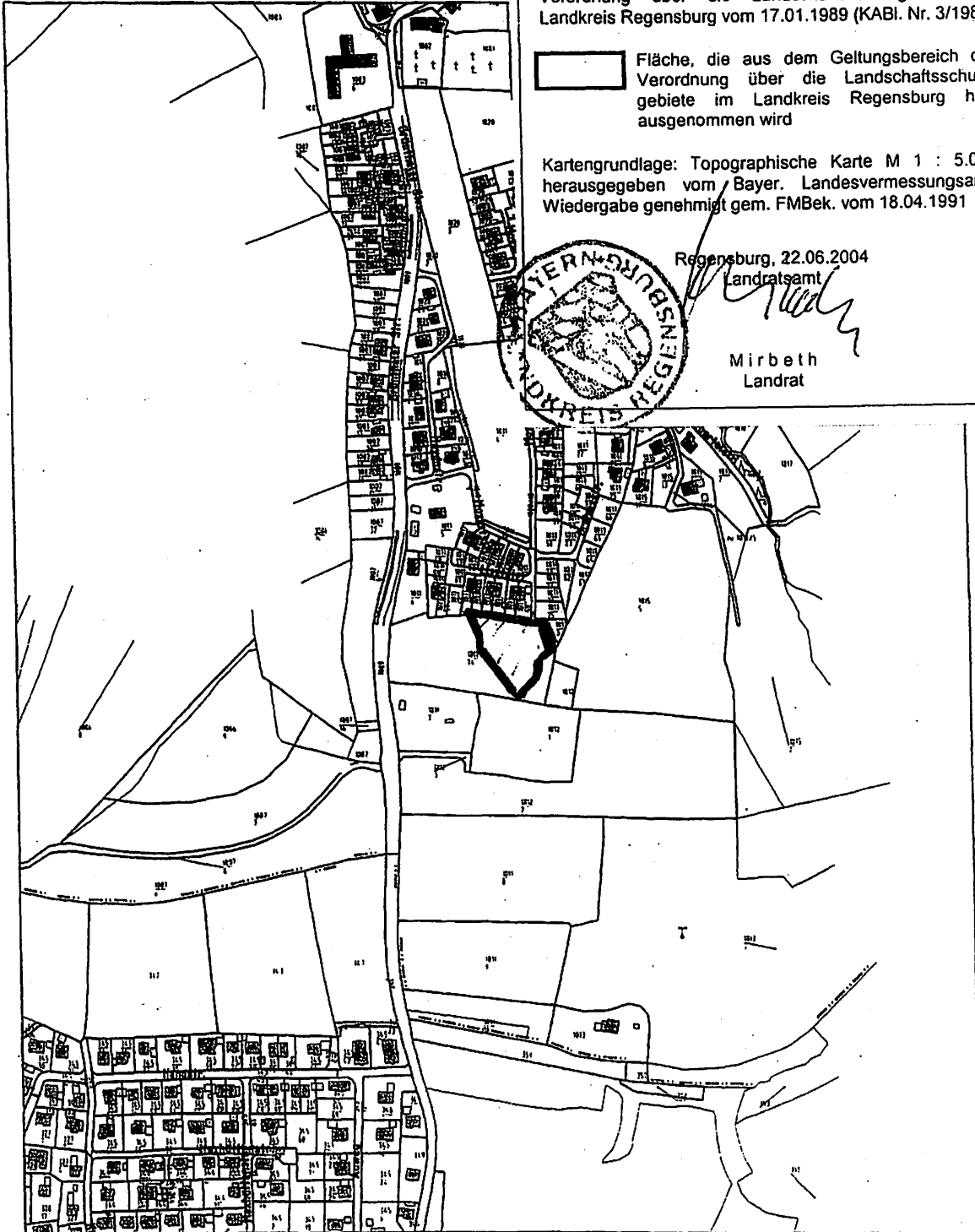
 Fläche, die aus dem Geltungsbereich der Verordnung über die Landschaftsschutzgebiete im Landkreis Regensburg herausgenommen wird






Kartengrundlage: Topographische Karte M 1 : 5.000  
herausgegeben vom Bayer. Landesvermessungsamt.  
Wiedergabe genehmigt gem. FMBek. vom 18.04.1991

Regensburg, 22.06.2004  
Landratsamt



Mirbeth  
Landrat



	WASSERLEITUNG
	VW 100 PVC ART. NENNWEITE, MATERIAL
	SCHIEBEL
	UNTERFLURHYDRANT
	ÜBERFLURHYDRANT
	MISCHWASSERKANAL
	SCHUTZWASSERKANAL
	HEILWASSERKANAL
	ANSCHLUSS- UND ABSCHNITTZUMHAUFUNGSEND

GEMEINDE WENZENBACH

Hauptstraße 40  
93173 Wenzenbach  
Tel.: 09407/309-0  
Fax: 09407/309-60



SCALE	DATE	ISSUE
1:5000	6. August 2003	
Für die Richtigkeit, Aktualität und Vollständigkeit der Daten wird keine Gewähr übernommen		

Anlage 4 zur Verordnung zur 11. Änderung der Verordnung über die Landschaftsschutzgebiete im Landkreis Regensburg vom 17.01.1989 (KABl. Nr. 3/1989)

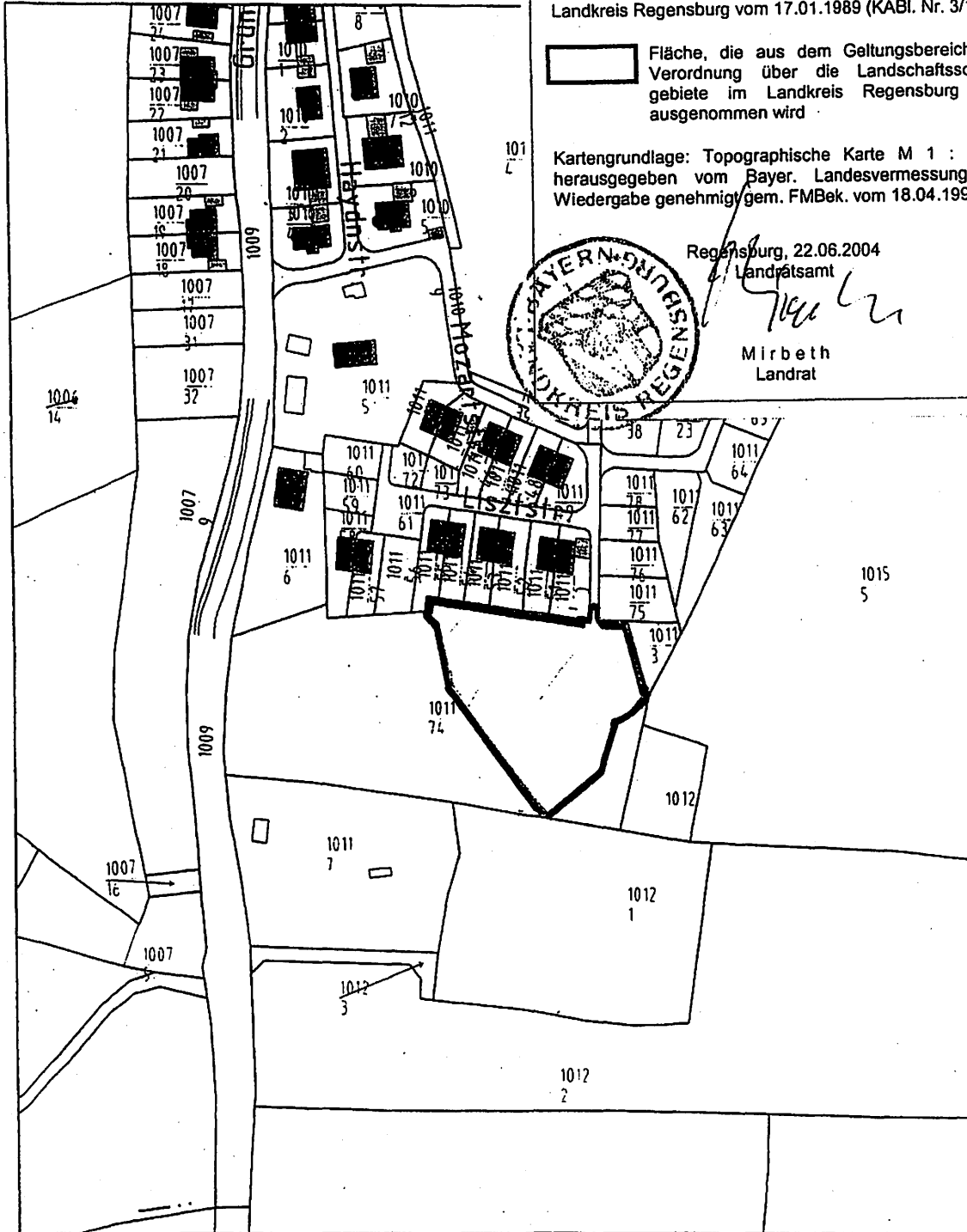
Fläche, die aus dem Geltungsbereich der Verordnung über die Landschaftsschutzgebiete im Landkreis Regensburg herausgenommen wird

Kartengrundlage: Topographische Karte M 1 : 2.000 herausgegeben vom Bayer. Landesvermessungsamt. Wiedergabe genehmigt gem. FMBek. vom 18.04.1991

Regensburg, 22.06.2004  
Landratsamt

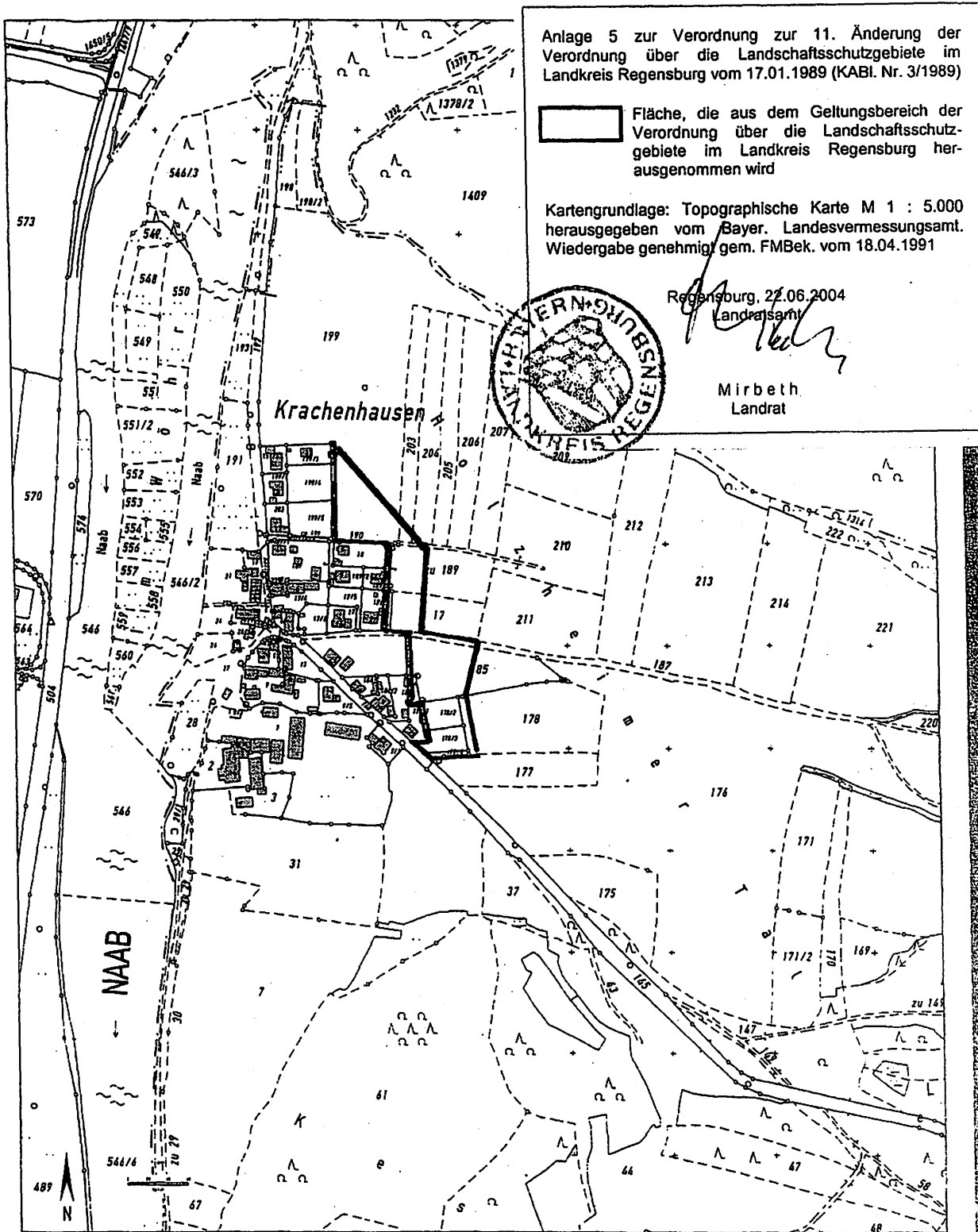


Mirbeth  
Landrat



	WASSERLEITUNG
	VW 100 PVC ART NENNWEITE MATERIAL
	SCHIEBER
	UNTERFLURHYDRANT
	ÜBERFLURHYDRANT
	NISSCHWASSERKANAL
	SCHMUTZWASSERKANAL
	REGENWASSERKANAL
	ANSCHLUSS MIT ABSTANG ZUR HALTUNGSENDE

<b>GEMEINDE WENZENBACH</b>		Hauptstraße 40 93173 Wenzenbach Tel.: 09407/309-0 Fax: 09407/309-60	
Name:		↑ N	
Vorname:			
Maststab: 1:2000		Datum: 6. August 2003	
Für die Richtigkeit, Aktualität und Vollständigkeit der Daten wird keine Gewähr übernommen			



### Auszug aus dem Katasterkartenwerk im Maßstab 1:5000

Gemarkung: Krachenhausen NO 49-12,48-12 Vermessungsamt Hema, 26.11.2003

Die Erstellung von Auszügen aus dem Katasterkartenwerk ist der das Kataster führenden Behörde vorbehalten.

Vervielfältigungen (kopiert bzw. digitalisiert und EDV-gespeichert) sind nur für den eigenen Bedarf gestattet.

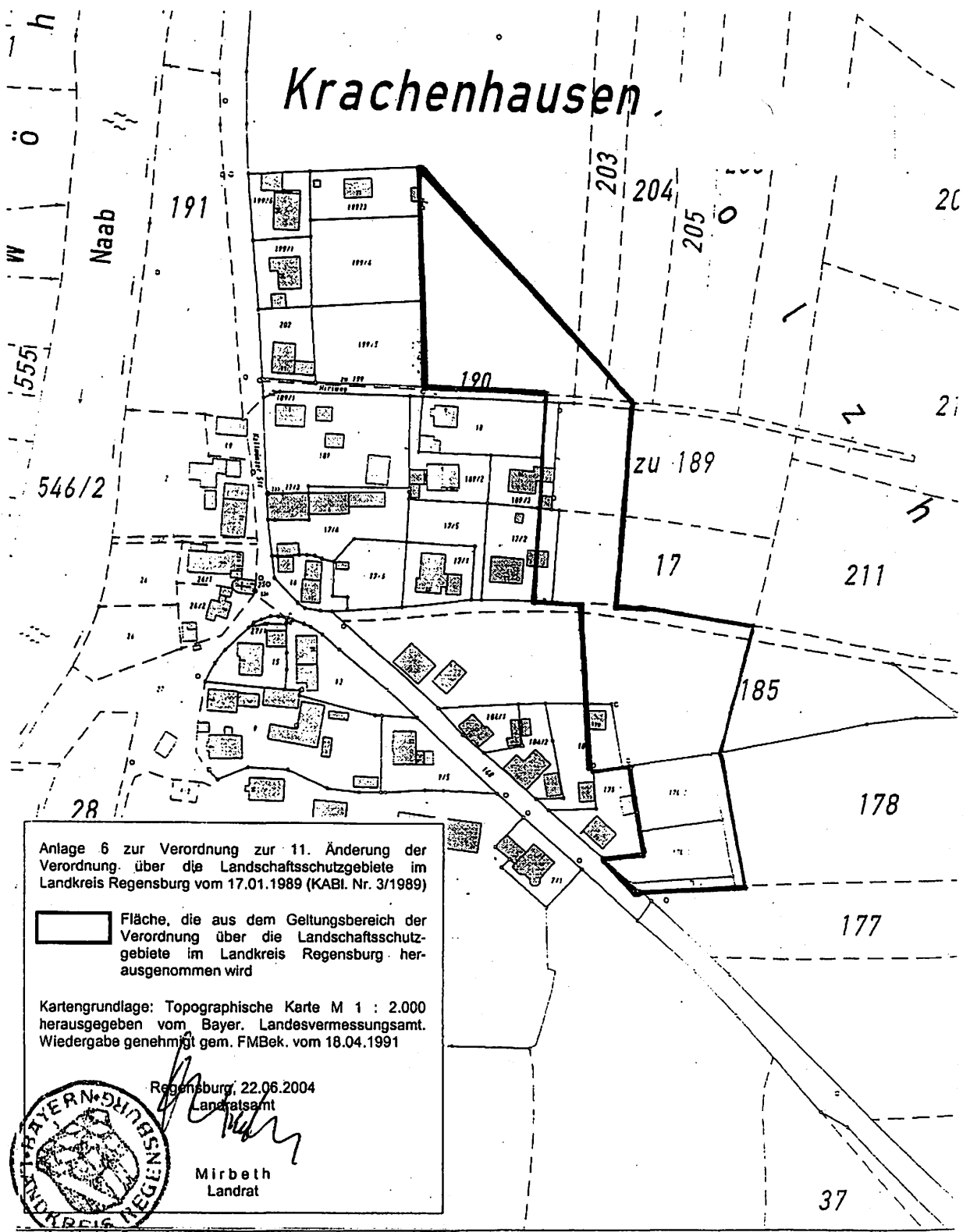
Die Weitergabe an Dritte ist nicht erlaubt.

Zur Maßentnahme nur bedingt geeignet; insbesondere bei lang gestrichelt dargestellten Grenzen kann es zu größeren Ungenauigkeiten kommen.


In der Darstellung der Grenzen können Veränderungen berücksichtigt sein, die noch nicht in das Grundbuch übernommen sind.

Der Gebäudenachweis kann vom örtlichen Bestand abweichen.

# Krachenhausen



Anlage 6 zur Verordnung zur 11. Änderung der Verordnung über die Landschaftsschutzgebiete im Landkreis Regensburg vom 17.01.1989 (KABl. Nr. 3/1989)

 Fläche, die aus dem Geltungsbereich der Verordnung über die Landschaftsschutzgebiete im Landkreis Regensburg herausgenommen wird

Kartengrundlage: Topographische Karte M 1 : 2.000 herausgegeben vom Bayer. Landesvermessungsamt. Wiedergabe genehmigt gem. FMBek. vom 18.04.1991

Regensburg, 22.06.2004  
Landratsamt

Mirbeth  
Landrat




**Auszug aus dem Katasterkartenwerk im Maßstab 1:2000**


Gemarkung: Krachenhausen NO 49-12,48-12 Vermessungsamt Hemau, 26.11.2003

Die Erstellung von Auszügen aus dem Katasterkartenwerk ist der das Kataster führenden Behörde vorbehalten. Derzeitige Kopier-, bzw. digitalisierte und EDV-gespeicherte sind nur für den eigenen Bedarf gestattet.

Anlage 7 zur Verordnung zur 11. Änderung der Verordnung über die Landschaftsschutzgebiete im Landkreis Regensburg vom 17.01.1989 (KABl. Nr. 3/1989)

 Fläche, die aus dem Geltungsbereich der Verordnung über die Landschaftsschutzgebiete im Landkreis Regensburg herausgenommen wird


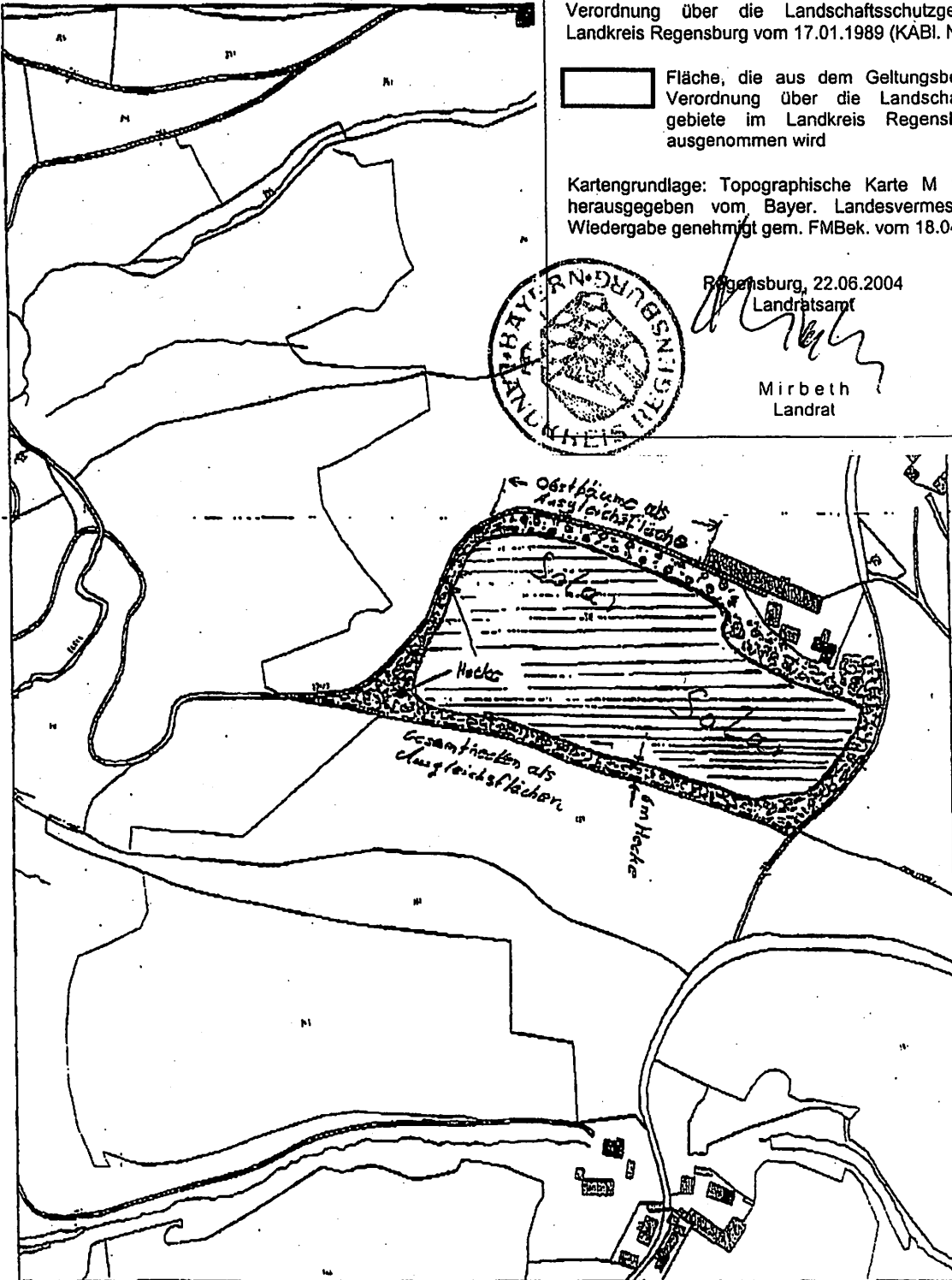
Kartengrundlage: Topographische Karte M 1 : 5.000 herausgegeben vom Bayer. Landesvermessungsamt. Wiedergabe genehmigt gem. FMBek. vom 18.04.1991



Regensburg, 22.06.2004  
Landratsamt

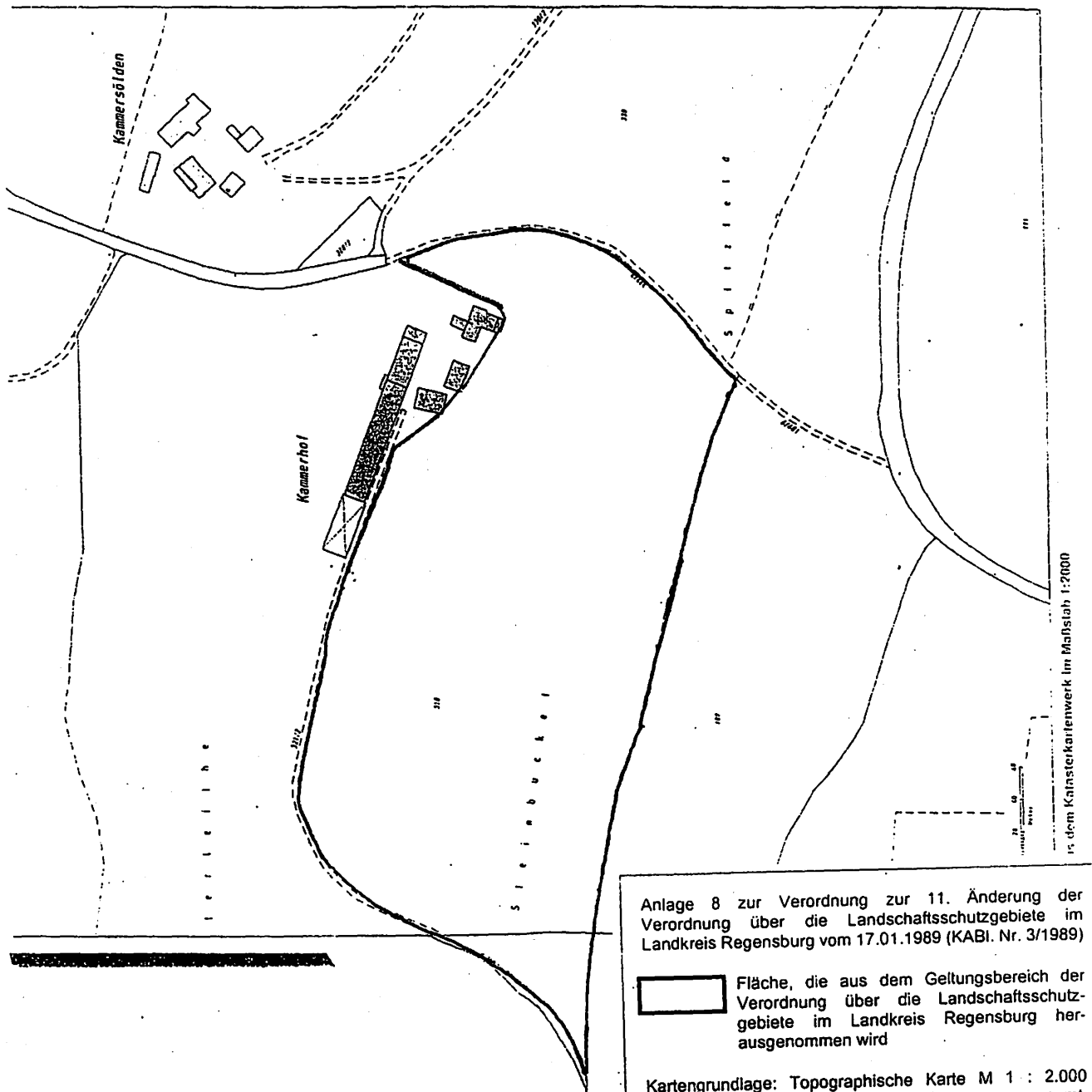
*[Handwritten signature]*

Mirbeth  
Landrat




<b>GEMEINDE BERNHARDSWALD</b>		Rathausplatz 1 93170 Bernhardswald Tel.: 09407/9406-0 Fax: 09407/9406-28
Maßstab	Datum	Ausgabe
1:5000		26. November 2003
Für die Richtigkeit, Aktualität und Vollständigkeit der Daten wird keine Gewähr übernommen		






Anlage 8 zur Verordnung zur 11. Änderung der Verordnung über die Landschaftsschutzgebiete im Landkreis Regensburg vom 17.01.1989 (KABl. Nr. 3/1989)

 Fläche, die aus dem Geltungsbereich der Verordnung über die Landschaftsschutzgebiete im Landkreis Regensburg herausgenommen wird

Kartengrundlage: Topographische Karte M 1 : 2.000  
herausgegeben vom Bayer. Landesvermessungsamt.  
Wiedergabe genehmigt gem. FMBek. vom 18.04.1991

Regensburg, 22.06.2004  
Landratsamt



Mirbeth  
Landrat



is dem Katasterkartenwerk im Maßstab 1:2000