

Verordnung

zur 13. Änderung des Geltungsbereichs der Verordnung über die Landschaftsschutzgebiete im Landkreis Regensburg vom 17.01.1989 (KABl.Nr. 3/1989) in Teilbereichen der Gemeinde Duggendorf und der Gemeinde Pentling

Aufgrund von Art. 10 in Verbindung mit Art. 45 Abs. 1 Nr. 3 und Abs. 2 Satz 1 des Bayerischen Naturschutzgesetzes (BayNatSchG) in der Fassung der Bekanntmachung vom 18.08.1998 (GVBl. S. 593, BayRS 791 – 1 – U), geändert durch § 5 des Gesetzes vom 27.12.99 (GVBl. S. 532), zuletzt geändert durch § 8 des Gesetzes vom 24.12.2002 (GVBl. S. 975), erlässt der Landkreis Regensburg folgende Verordnung:

§ 1

Änderung der Schutzgebietsgrenzen

1. Das Grundstück Fl.Nr. 517 (t), Gemarkung Duggendorf, Gemeinde Duggendorf, wird aus dem Geltungsbereich der Verordnung über die Landschaftsschutzgebiete im Landkreis Regensburg vom 17.01.1989 (KABl. Nr. 3/1989) herausgenommen. Die Abgrenzung der herauszunehmenden Fläche ist in zwei Lageplänen (M 1 : 5000 und M 1 : 2000), die Bestandteile dieser Verordnung sind (Anlagen 1 und 2), eingetragen. Maßgebend ist die Innenkante des Abgrenzungsbandes.
2. Die Grundstücke Fl.Nrn. 503/15, 503/16 (t) und 503/26 (t), Gemarkung Hohengebraching, Gemeinde Pentling, werden aus dem Geltungsbereich der Verordnung über die Landschaftsschutzgebiete im Landkreis Regensburg vom 17.01.1989 (KABl. Nr. 3/1989) herausgenommen. Die Abgrenzung der herauszunehmenden Fläche ist in zwei Lageplänen (M 1 : 5000 und M 1 : 2000), die Bestandteile dieser Verordnung sind (Anlagen 3 und 4), eingetragen. Maßgebend ist die Innenkante des Abgrenzungsbandes.

§ 2

Inkrafttreten


Diese Verordnung tritt am Tage nach ihrer Bekanntmachung in Kraft.

Regensburg, 26.07.2005
Landratsamt



Mirbeth
Mirbeth
Landrat

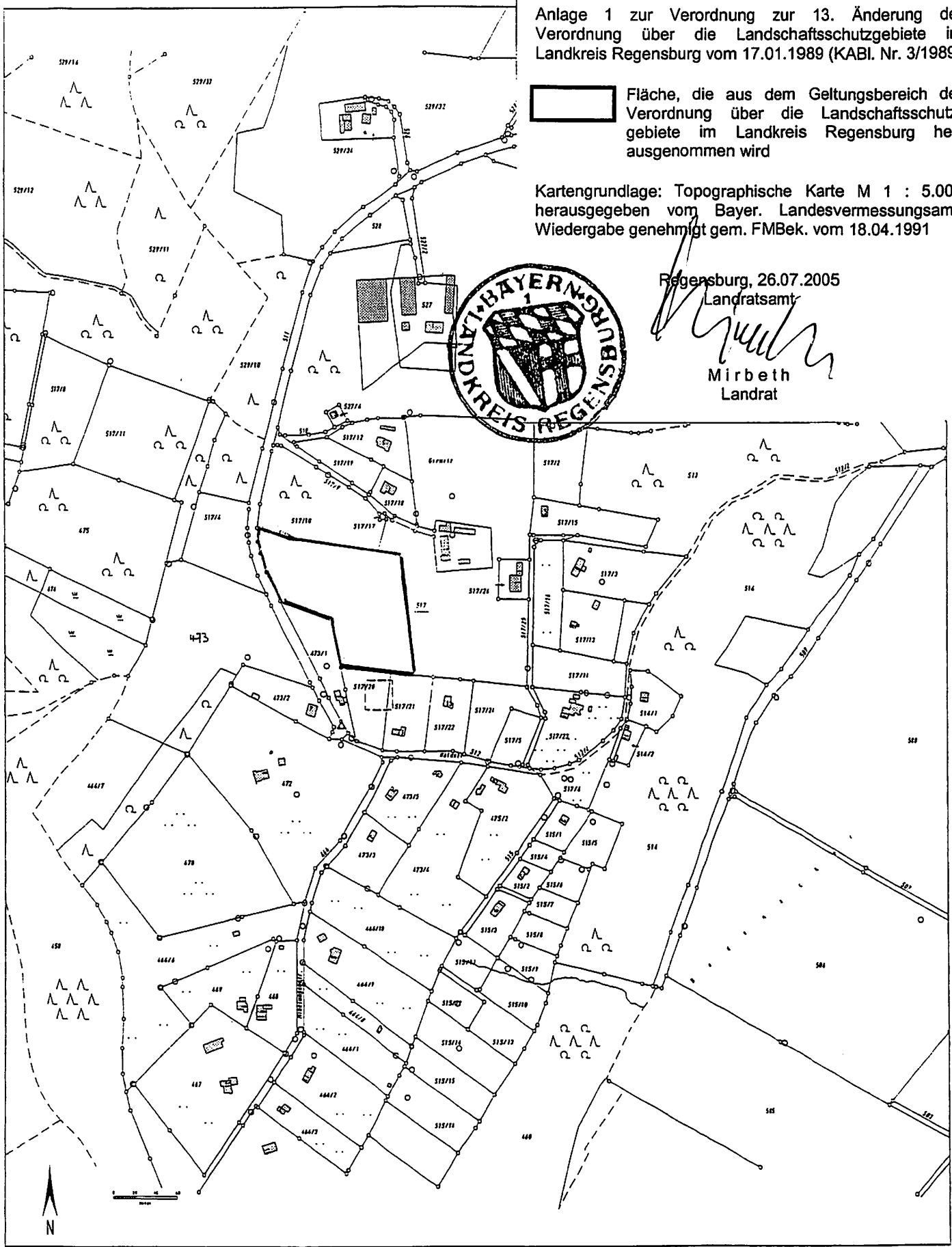

Anlage 1 zur Verordnung zur 13. Änderung der Verordnung über die Landschaftsschutzgebiete im Landkreis Regensburg vom 17.01.1989 (KABI. Nr. 3/1989)

 Fläche, die aus dem Geltungsbereich der Verordnung über die Landschaftsschutzgebiete im Landkreis Regensburg herausgenommen wird

Kartengrundlage: Topographische Karte M 1 : 5.000 herausgegeben vom Bayer. Landesvermessungsamt. Wiedergabe genehmigt gem. FMBek. vom 18.04.1991

Regensburg, 26.07.2005
Landratsamt

Mirbeth
Mirbeth
Landrat



Auszug aus dem Katasterkartenwerk im Maßstab 1:5000

Gemarkung: Duggendorf NO 48-12


Vermessungsamt Hemau, 09.05.2005

Zur Maßentnahme nur bedingt geeignet; insbesondere bei lang gestrichelt dargestellten Grenzen kann es zu größeren Ungenauigkeiten kommen.


In der Darstellung der Grenzen können Veränderungen berücksichtigt sein, die noch nicht in das Grundbuch übernommen sind.

Der Gebäudenachweis kann vom örtlichen Bestand abweichen.

Steubert




Anlage 2 zur Verordnung zur 13. Änderung der Verordnung über die Landschaftsschutzgebiete im Landkreis Regensburg vom 17.01.1989 (KABI. Nr. 3/1989)

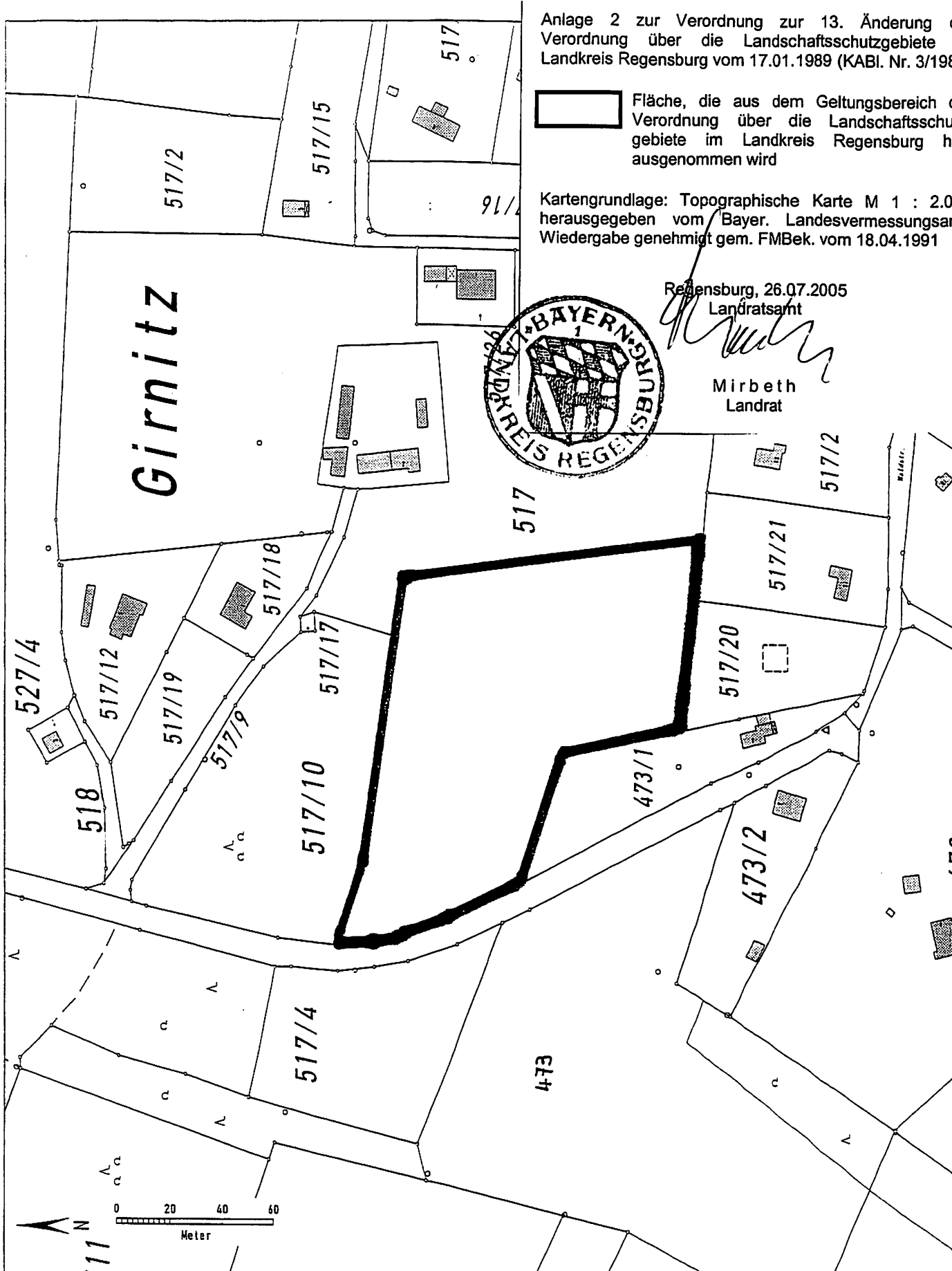
 Fläche, die aus dem Geltungsbereich der Verordnung über die Landschaftsschutzgebiete im Landkreis Regensburg herausgenommen wird

Kartengrundlage: Topographische Karte M 1 : 2.000 herausgegeben vom Bayer. Landesvermessungsamt. Wiedergabe genehmigt gem. FMBek. vom 18.04.1991

Regensburg, 26.07.2005
Landratsamt



Mirbeth
Landrat



Auszug aus dem Katasterkartenwerk im Maßstab 1:2000

Gemarkung: Duggendorf NO 48-12


Vermessungsamt Hemaу, 09.05.2005

Zur Maßentnahme nur bedingt geeignet; insbesondere bei lang gestrichelt dargestellten Grenzen kann es zu größeren Ungenauigkeiten kommen.
In der Darstellung der Grenzen können Veränderungen berücksichtigt sein, die noch nicht in das Grundbuch übernommen sind.
Der Gebäudenachweis kann vom örtlichen Bestand abweichen.

Staubert




Anlage 3 zur Verordnung zur 13. Änderung der Verordnung über die Landschaftsschutzgebiete im Landkreis Regensburg vom 17.01.1989 (KABI. Nr. 3/1989)

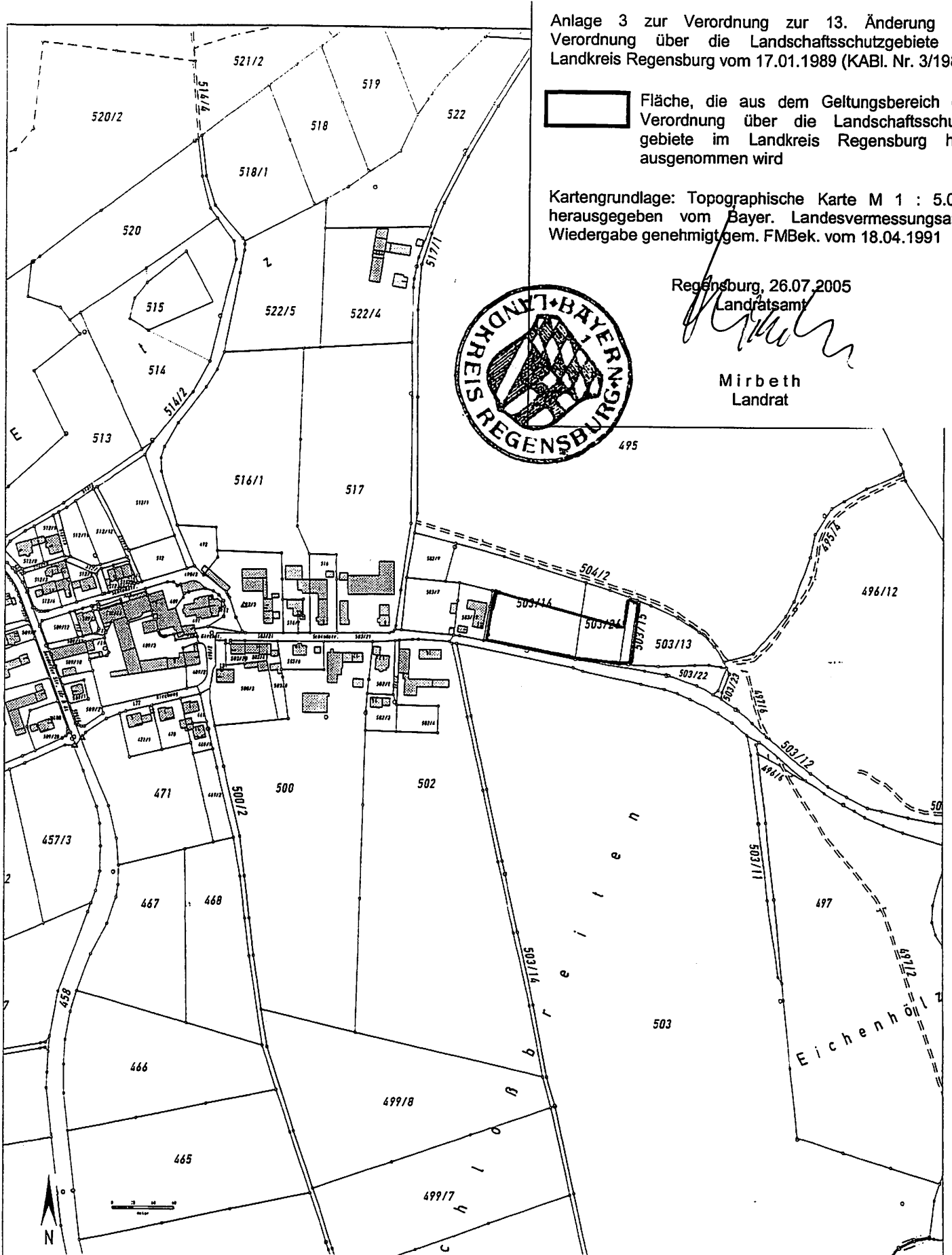
 Fläche, die aus dem Geltungsbereich der Verordnung über die Landschaftsschutzgebiete im Landkreis Regensburg herausgenommen wird

Kartengrundlage: Topographische Karte M 1 : 5.000
herausgegeben vom Bayer. Landesvermessungsamt.
Wiedergabe genehmigt gem. FMBek. vom 18.04.1991

Regensburg, 26.07.2005
Landratsamt



Mirbeth
Landrat




Auszug aus dem Katasterkartenwerk im Maßstab 1:5000

Gemarkung: Hohengebraching

Vermessungsamt Regensburg, 24.05.2005


Zur Maßentnahme nur bedingt geeignet; insbesondere bei lang gestrichelt dargestellten Grenzen kann es zu größeren Ungenauigkeiten kommen.
In der Darstellung der Grenzen können Veränderungen berücksichtigt sein, die noch nicht in das Grundbuch übernommen sind.
Der Gebäudenachweis kann vom örtlichen Bestand abweichen.

Anlage 4 zur Verordnung zur 13. Änderung der Verordnung über die Landschaftsschutzgebiete im Landkreis Regensburg vom 17.01.1989 (KABl. Nr. 3/1989)


 Fläche, die aus dem Geltungsbereich der Verordnung über die Landschaftsschutzgebiete im Landkreis Regensburg herausgenommen wird

Kartengrundlage: Topographische Karte M 1 : 2.000
herausgegeben vom Bayer. Landesvermessungsamt.
Wiedergabe genehmigt gem. FMBek. vom 18.04.1991

Regensburg, 26.07.2005
Landratsamt



Mirbeth
Landrat



Auszug aus dem Katasterkartenwerk im Maßstab 1:2000

Gemarkung: Hohengebraching

Vermessungsamt Regensburg, 24.05.2005

Zur Maßentnahme nur bedingt geeignet; insbesondere bei lang gestrichelt dargestellten Grenzen kann es zu größeren Ungenauigkeiten kommen.
In der Darstellung der Grenzen können Veränderungen berücksichtigt sein, die noch nicht in das Grundbuch übernommen sind.
Der Gebäudenachweis kann vom örtlichen Bestand abweichen.