

Verordnung zur 18. Änderung des Geltungsbereichs der Verordnung über die Landschaftsschutzgebiete im Landkreis Regensburg vom 17.01.1989 (KABl. Nr. 3/1989) in Teilbereichen der Gemeinden Sinzing und Pettendorf

Auf Grund von § 26 BNatSchG in Verbindung mit Art. 51 Abs. 1 Nr. 3 und Abs. 2 Satz 1 des Bayerischen Naturschutzgesetzes (BayNatSchG) in der Fassung der Bekanntmachung vom 23. Februar 2011 (GVBl. 2011 S.82, BayRS Nr.791-1-UG) erlässt der Landkreis Regensburg folgende Verordnung:

§ 1

Änderung der Schutzgebietsgrenzen


1. Die Grundstücke Fl.Nr. 1497, 1498, 1499, 1499/1, 1500, 1500/1, 1500/2, 1500/4, 1500/5, 1504, 1504/1, 1505/1, 1505/2, 1506, 1508, 1508/1, 1509, 1509/2, 1509/5, 1510, 1510/1, 1510/2, 1510/3, 1510/4, 1510/7, 1510/8, 1511/2, 1512, 1512/1, 1512/2, 1513, 1514, 1516/1, 1516/2, 1520/3, 1520/4, 1520/5, 1556, 1556/1, 1557/2, 1557/3, 1557/4, 1557/5, 1559/10, 1559/11, 1587/11, 1587/12, 1587/2, 1587/3, 1587/4, 1587/5, 1587/7, 1587/8, 1587/9, 1589/1, 1589/2 der Gemarkung Viehhausen, Gemeinde Sinzing, sowie Teilflächen der Grundstücke Fl.Nr. 1505, 1515, 1515/3, 1519, 1520/6, 1532/2, 1537/2, 1574/5, 1587/6, 1587/10, 1588/2 der Gemarkung Viehhausen, Gemeinde Sinzing, werden aus dem Geltungsbereich der Verordnung über die Landschaftsschutzgebiete im Landkreis Regensburg vom 17.01.1989 (KABl. Nr. 3/1989) herausgenommen. Die Abgrenzung der herauszunehmenden Fläche ist in einem Lageplan M 1:3000, der Bestandteil dieser Verordnung ist (Anlage 1), eingetragen. Maßgebend ist die Innenkante des Abgrenzungsbandes.
2. Die Grundstücke Fl.Nr. 767, 855, 856, 858/1, 858/2, 858/3, 859, 859/1, 861, 861/1 der Gemarkung Kneiting, Gemeinde Pettendorf, sowie Teilflächen der Grundstücke Fl.Nr. 732, 764, 765, 765/1, 766, 766/1 der Gemarkung Kneiting, Gemeinde Pettendorf, werden aus dem Geltungsbereich der Verordnung über die Landschaftsschutzgebiete im Landkreis Regensburg vom 17.01.1989 (KABl. Nr. 3/1989) herausgenommen. Die Abgrenzung der herauszunehmenden Fläche ist in einem Lageplan M 1:3000, der Bestandteil dieser Verordnung ist (Anlage 2), eingetragen. Maßgebend ist die Innenkante des Abgrenzungsbandes.

§ 2

Inkrafttreten

Diese Verordnung tritt am Tage nach ihrer Bekanntmachung in Kraft.


Regensburg, 14.05.2013
Landratsamt

A handwritten signature in black ink, appearing to read 'Mirbeth', written over the printed name.

Mirbeth
Landrat

Anlage 1 zur Verordnung zur 18. Änderung des Geltungsbereichs der Verordnung über die Landschaftsschutzgebiete im Landkreis Regensburg (KABl. Nr. 3/1989) in Teilbereichen der Gemeinden Sinzing und Pettendorf

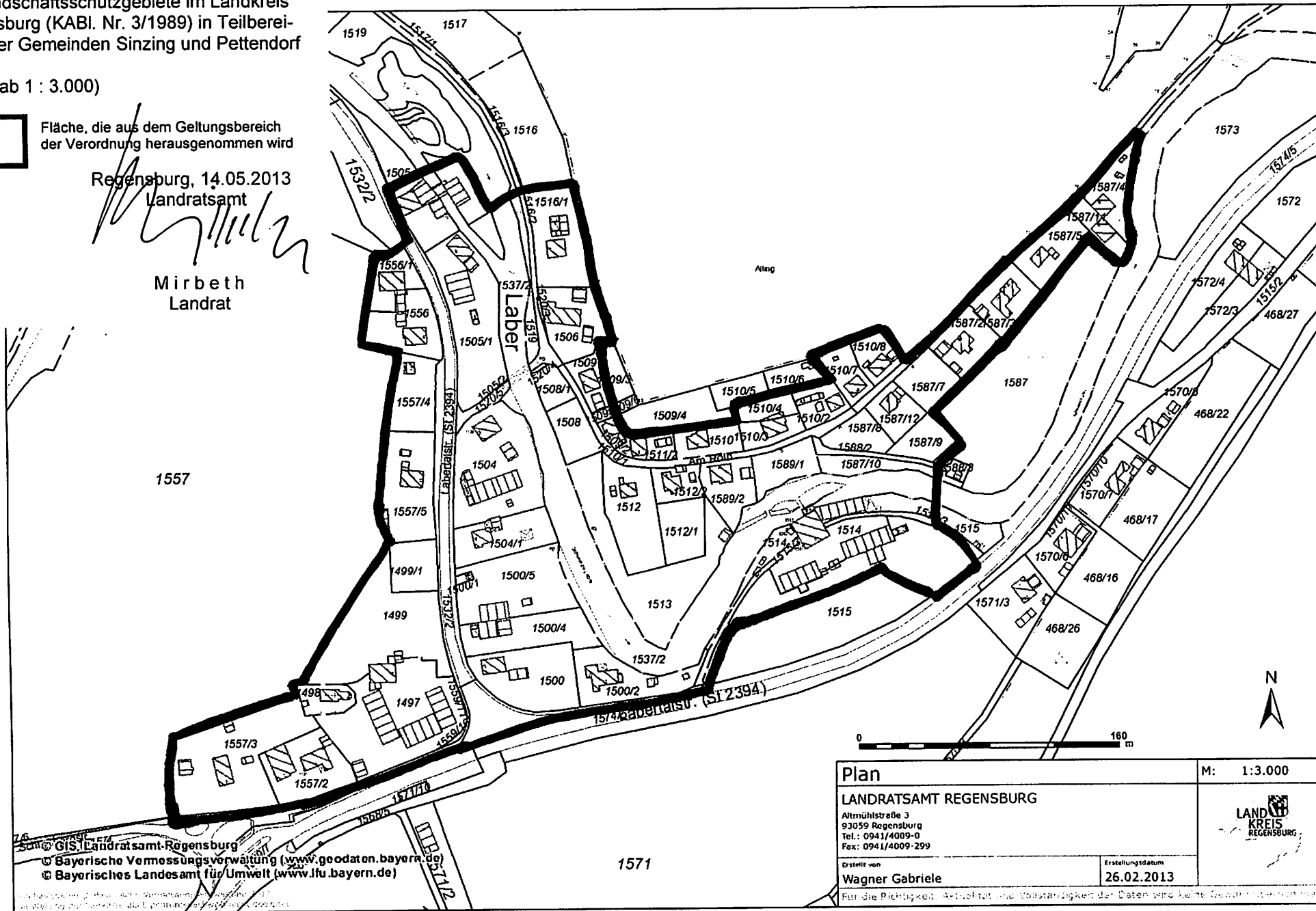
(Maßstab 1 : 3.000)


 Fläche, die aus dem Geltungsbereich der Verordnung herausgenommen wird

Regensburg, 14.05.2013
Landratsamt

Mirbeth
Landrat

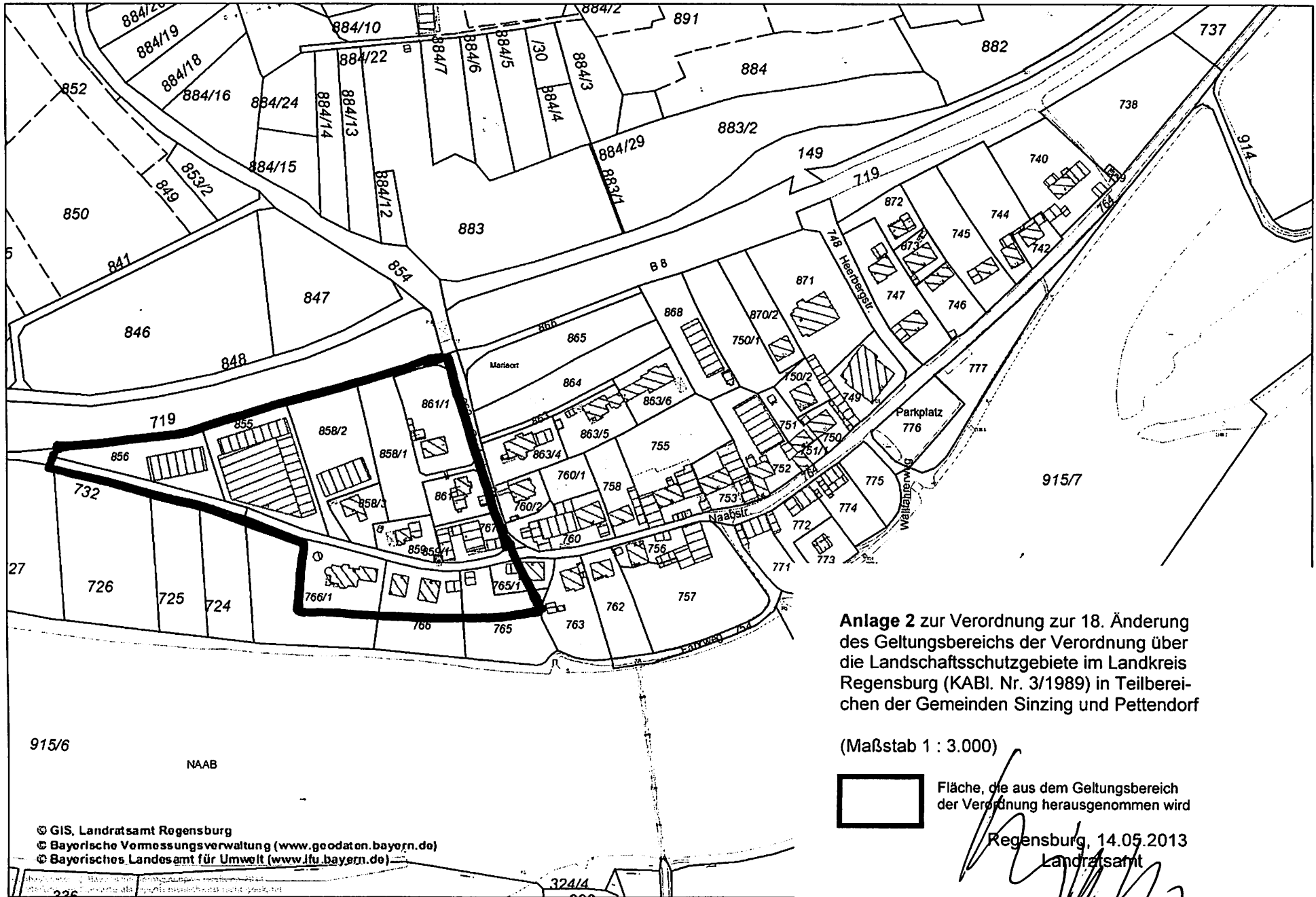
Mirbeth
Landrat



Plan		M: 1:3.000
LANDRATSAMT REGENSBURG Altmühlstraße 3 93059 Regensburg Tel.: 0941/4009-0 Fax: 0941/4009-299		 LANDKREIS REGENSBURG
Erstellt von Wagner Gabriele	Erstellungsdatum 26.02.2013	
Für die Richtigkeit, Aktualität und Vollständigkeit der Daten wird keine Gewähr übernommen.		


© GIS Landratsamt Regensburg
 © Bayerische Vermessungsverwaltung (www.geodaten.bayern.de)
 © Bayerisches Landesamt für Umwelt (www.lfu.bayern.de)

1571




Anlage 2 zur Verordnung zur 18. Änderung des Geltungsbereichs der Verordnung über die Landschaftsschutzgebiete im Landkreis Regensburg (KABl. Nr. 3/1989) in Teilbereichen der Gemeinden Sinzing und Pettendorf

(Maßstab 1 : 3.000)

 Fläche, die aus dem Geltungsbereich der Verordnung herausgenommen wird

Regensburg, 14.05.2013
Landratsamt



Mirbeth

© GIS, Landratsamt Regensburg
 © Bayerische Vermessungsverwaltung (www.goodaten.bayern.de)
 © Bayerisches Landesamt für Umwelt (www.lfu.bayern.de)