

Verordnung

zur 21. Änderung des Geltungsbereichs der Verordnung über die Landschaftsschutzgebiete im Landkreis Regensburg vom 17.01.1989 (KABl.Nr.3/1989) in Teilbereichen des Gebiets der Gemeinden Kallmünz, Pielenhofen und Regenstauf

Aufgrund von Art.10 in Verbindung mit Art.45 Abs.1 Nr.3 und Abs.2 Satz 1 des Bayerischen Naturschutzgesetzes (BayNatSchG) in der Fassung der Bekanntmachung vom 23. Februar 2011 (GVBl. 2011 S. 82) BayRS Nr.791-1-UG erlässt der Landkreis Regensburg folgende Verordnung:

§ 1

Änderung der Schutzgebietsgrenzen

1. Die Grundstücke Fl. Nrn. 130 und 131 der Gemarkung Dinau, Markt Kallmünz werden aus dem Geltungsbereich der Verordnung über die Landschaftsschutzgebiete im Landkreis Regensburg vom 17.01.1989 (KABl. Nr. 3/1989) herausgenommen. Die Abgrenzung der herauszunehmenden Fläche ist in einem Lageplan (Maßstab 1:5.000), der Bestandteil dieser Verordnung ist (Anlage 1), eingetragen. Maßgebend ist die Mitte des Abgrenzungsbandes.
2. Die Grundstücke Fl. Nrn. 457/5 (Teilfläche), 475 (Teilfläche), 477 (Teilfläche), 478 (Teilfläche), 478/2 (Teilfläche), 479 (Teilfläche), 479/2 (Teilfläche) und 480 (Teilfläche) der Gemarkung Pielenhofen, Gemeinde Pielenhofen werden aus dem Geltungsbereich der Verordnung über die Landschaftsschutzgebiete im Landkreis Regensburg vom 17.01.1989 (KABl. Nr. 3/1989) herausgenommen. Die Abgrenzung der herauszunehmenden Fläche ist in einem Lageplan (Maßstab 1:2.000), der Bestandteil dieser Verordnung ist (Anlage 2), eingetragen. Maßgebend ist die Mitte des Abgrenzungsbandes.
3. Die Grundstücke Fl. Nrn. 23, 6, 21, 129, 36, 42064, 42253, 7, 19, 61, 61/3, 61/4, 61/5, 63, 84 und 84/4 der Gemarkung Schneitweg, Markt Regenstauf werden aus dem Geltungsbereich der Verordnung über die Landschaftsschutzgebiete im Landkreis Regensburg vom 17.01.1989 (KABl. Nr. 3/1989) herausgenommen. Die Abgrenzung der herauszunehmenden Flächen ist in einem Lageplan (Maßstab 1:2.000), der Bestandteil dieser Verordnung ist (Anlage 3), eingetragen. Maßgebend ist die Mitte des Abgrenzungsbandes.

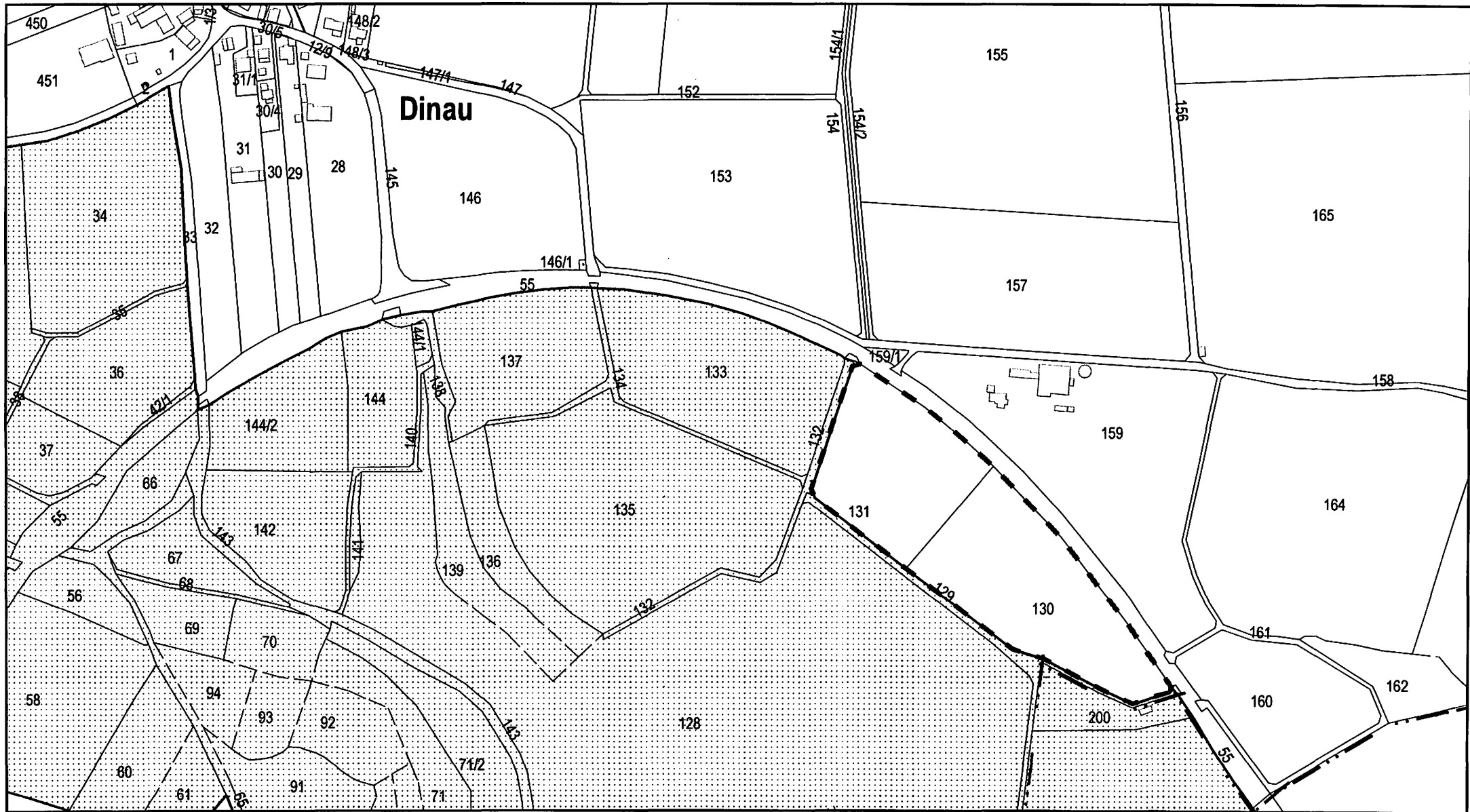
§ 2

Inkrafttreten



Diese Verordnung tritt am Tage nach ihrer Bekanntmachung in Kraft.

Regensburg,
Landratsamt

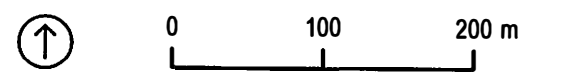
Tanja Schweiger
Landrätin

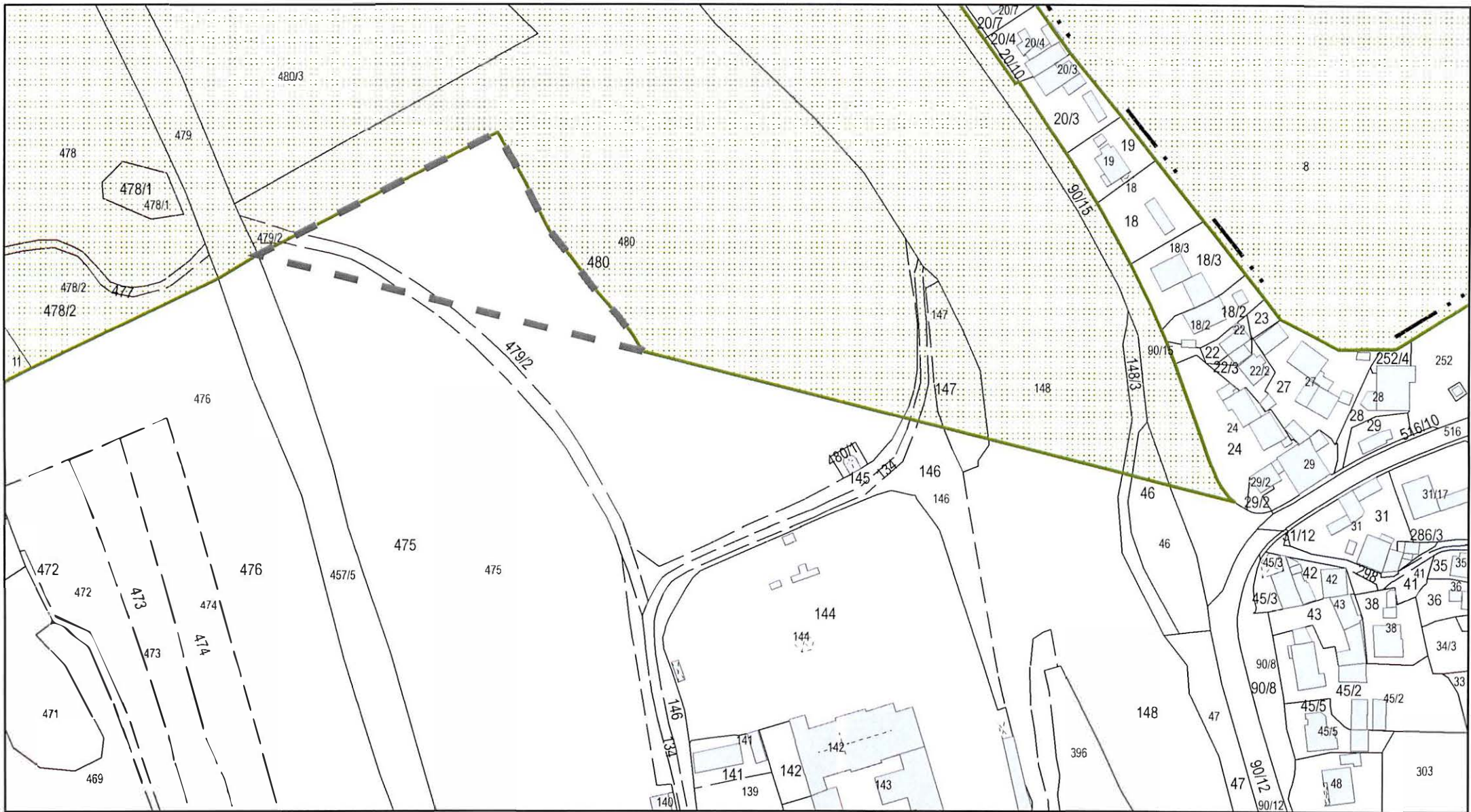


Anlage 1 zur 21. Änderung der Verordnung über die Landschaftsschutzgebiete im Landkreis Regensburg



-  Herausnahmefläche
-  Landschaftsschutzgebiet nach Herausnahme

Kartenerstellung: Landratsamt Regensburg, L37
 Geobasisdaten: © Bayerische Vermessungsverwaltung 2015
 Darstellung der Flurkarte als Eigentumsnachweis nicht geeignet.






Anlage 2 zur 21. Änderung der Verordnung über die Landschaftsschutzgebiete im Landkreis Regensburg



-  Herausnahmefläche
-  Landschaftsschutzgebiet nach Herausnahme

Kartenerstellung: Landratsamt Regensburg, L37
 Geobasisdaten: © Bayerische Vermessungsverwaltung 2015
 Darstellung der Flurkarte als Eigentumsnachweis nicht geeignet.





**Anlage 3 zur 21. Änderung der Verordnung
über die Landschaftsschutzgebiete im Landkreis Regensburg**

-  Herausnahmegfläche
-  Landschaftsschutzgebiet nach Herausnahme

Kartenerstellung: Landratsamt Regensburg, L37
Geobasisdaten: © Bayerische Vermessungsverwaltung 2015
Darstellung der Flurkarte als Eigentumsnachweis nicht geeignet.

