

Verordnung

zur 25. Änderung des Geltungsbereichs der Verordnung über die Landschaftsschutzgebiete im Landkreis Regensburg vom 17.01.1989 (KABl.Nr.3/1989) in Teilbereichen der Gebiete der Gemeinde Altenthann, der Gemeinde Sinzing und des Markts Beratzhausen

<

Aufgrund von Art. 10 in Verbindung mit Art. 51 Abs. 1 Nr. 3 und Abs. 2 Satz 1 des Bayerischen Naturschutzgesetzes (BayNatSchG) vom 23. Februar 2011 (GVBl. 2011 S. 82), das zuletzt durch § 2 des Gesetzes vom 24. Juli 2018 (GVBl. S. 604) geändert worden ist, BayRS Nr.791-1-U, erlässt der Landkreis Regensburg folgende Verordnung:

§ 1

Änderung der Schutzgebietsgrenzen

Die Teilflächen der Grundstücke FINrn. 924, 925, 926, 927, 928, 929, 932, 933, 934, 935 und 936 der Gemarkung Altenthann

sowie

die Teilflächen der Grundstücke FINrn. 493 und 496 der Gemarkung Sinzing

sowie

die Grundstücke bzw. Teilflächen der Grundstücke Fl.Nrn. 695/1, 696, 697, 699, 700, 702/4, 754, 905/6, 754/1, 737/43, 737/33, 754/2 der Gemarkung Beratzhausen

werden gemäß anliegenden Lageplänen aus dem Geltungsbereich der Verordnung über die Landschaftsschutzgebiete im Landkreis Regensburg vom 17.01.1989 (KABl. Nr. 3/1989) herausgenommen. Die Abgrenzung der herauszunehmenden Fläche ist in den beigefügten Lageplänen, die Bestandteil dieser Verordnung sind (Anlagen 1 bis 3), eingetragen. Maßgebend ist die Mitte des Abgrenzungsbandes.

§ 2

Inkrafttreten

Diese Verordnung tritt am Tage nach ihrer Bekanntmachung in Kraft.



Regensburg,
Landratsamt

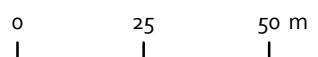
Tanja Schweiger
Landrätin >

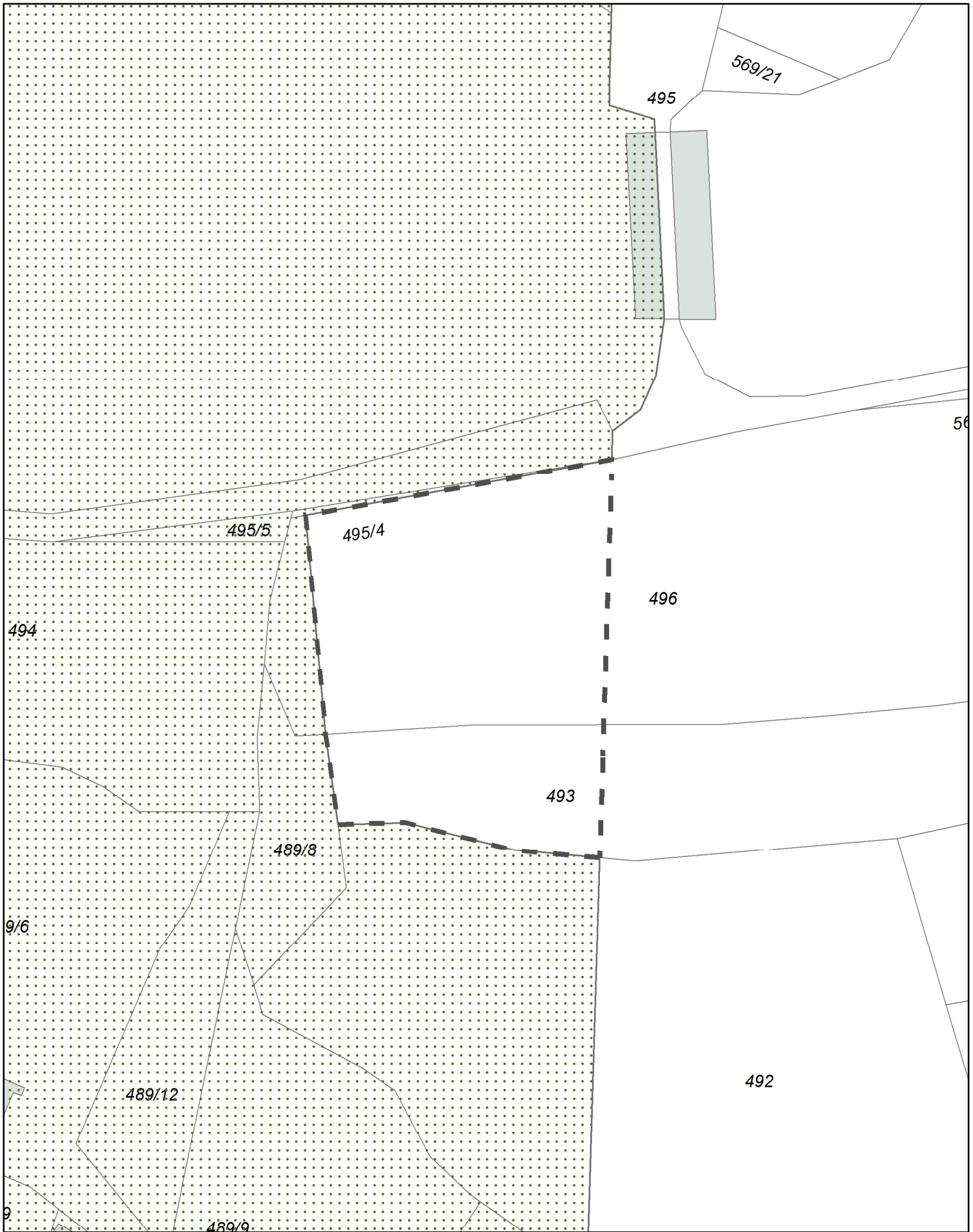


**Anlage 1 zur 25. Änderung der Verordnung
über die Landschaftsschutzgebiete im Landkreis Regensburg**

Kartenerstellung: Landratsamt Regensburg
 Geobasisdaten: © Bayerische Vermessungsverwaltung 2019
 Darstellung der Flurkarte als Eigentumsnachweis nicht geeignet.



-  Herausnahme­fläche
-  Landschaftsschutzgebiet nach Herausnahme

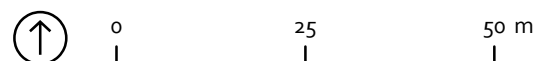




**Anlage 2 zur 25. Änderung der Verordnung
über die Landschaftsschutzgebiete im Landkreis Regensburg**

Kartenerstellung: Landratsamt Regensburg
 Geobasisdaten: © Bayerische Vermessungsverwaltung 2019
 Darstellung der Flurkarte als Eigentumsnachweis nicht geeignet.



-  Herausnahmefläche
-  Landschaftsschutzgebiet nach Herausnahme





**Anlage 3 zur 25. Änderung der Verordnung
über die Landschaftsschutzgebiete im Landkreis Regensburg**

Kartenerstellung: Landratsamt Regensburg
 Geobasisdaten: © Bayerische Vermessungsverwaltung 2019
 Darstellung der Flurkarte als Eigentumsnachweis nicht geeignet.

-  Herausnahmefläche
-  Landschaftsschutzgebiet nach Herausnahme

