

## Verordnung

### **zur 26. Änderung des Geltungsbereichs der Verordnung über die Landschaftsschutzgebiete im Landkreis Regensburg vom 17.01.1989 (KABl.Nr.3/1989) in Teilbereichen des Gebiets des Markts Donaustauf**

Aufgrund von Art. 10 in Verbindung mit Art. 51 Abs. 1 Nr. 3 und Abs. 2 Satz 1 des Bayerischen Naturschutzgesetzes (BayNatSchG) vom 23. Februar 2011 (GVBl. 2011 S. 82), das zuletzt durch § 2 des Gesetzes vom 24. Juli 2018 (GVBl. S. 604) geändert worden ist, BayRS Nr.791-1-U, erlässt der Landkreis Regensburg folgende Verordnung:

#### **§ 1**

#### **Änderung der Schutzgebietsgrenzen**

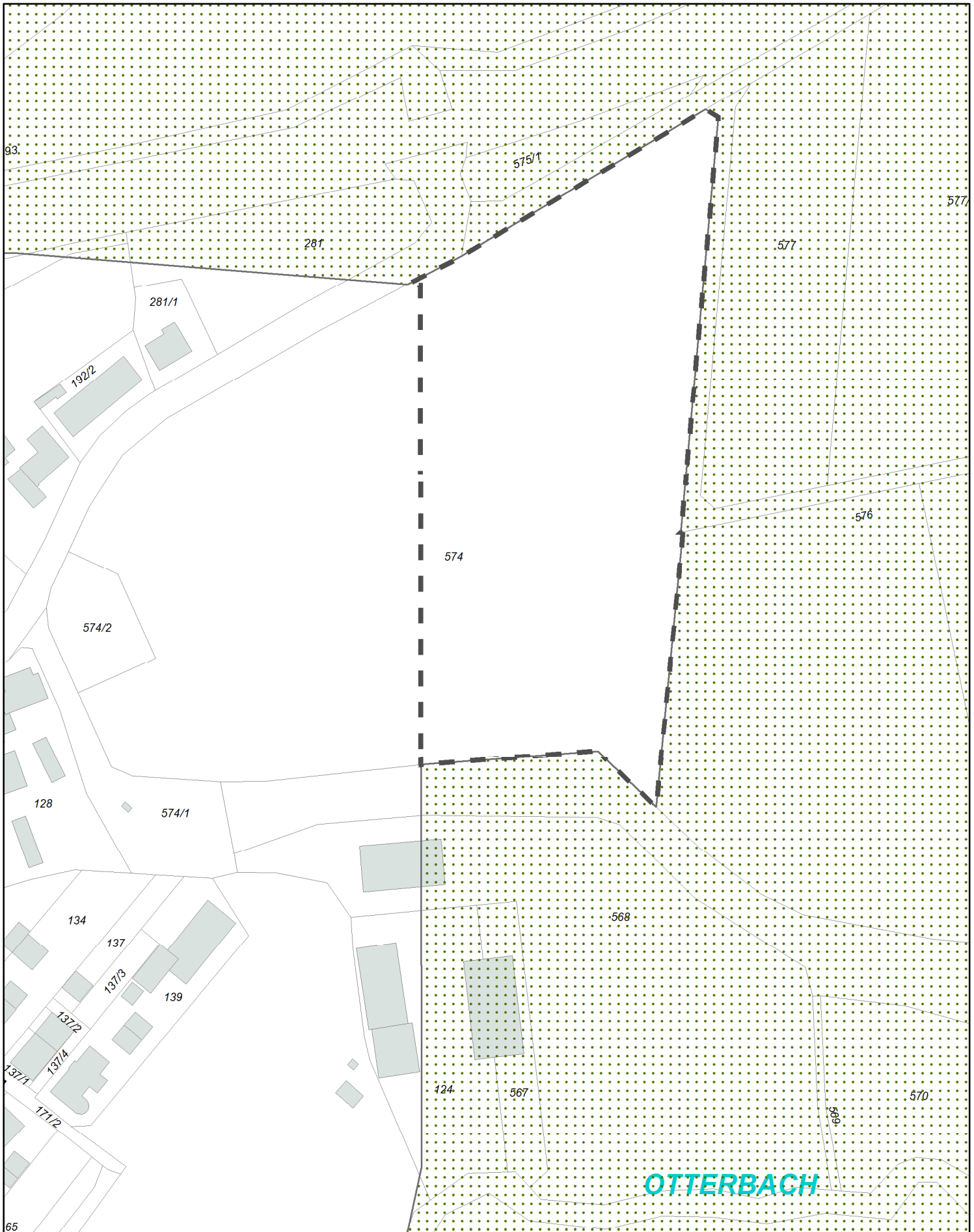
Die Teilfläche des Grundstücks FINr. 574 der Gemarkung Sulzbach an der Donau wird gemäß anliegendem Lageplan aus dem Geltungsbereich der Verordnung über die Landschaftsschutzgebiete im Landkreis Regensburg vom 17.01.1989 (KABl. Nr. 3/1989) herausgenommen. Die Abgrenzung der herauszunehmenden Fläche ist in dem beigefügten Lageplan (s. Anlage), der Bestandteil dieser Verordnung ist, eingetragen. Maßgebend ist die Mitte des Abgrenzungsbandes.

#### **§ 2**

#### **Inkrafttreten**



Diese Verordnung tritt am Tage nach ihrer Bekanntmachung in Kraft.

Regensburg, 17.12.2019  
Landratsamt  
Tanja Schweiger  
Landrätin >



**Anlage zur 26. Änderung der Verordnung  
über die Landschaftsschutzgebiete im Landkreis Regensburg**

Kartenerstellung: Landratsamt Regensburg  
 Geobasisdaten: © Bayerische Vermessungsverwaltung 2019  
 Darstellung der Flurkarte als Eigentumsnachweis nicht geeignet.

-  Herausnahme fläche
-  Landschaftsschutzgebiet nach Herausnahme

